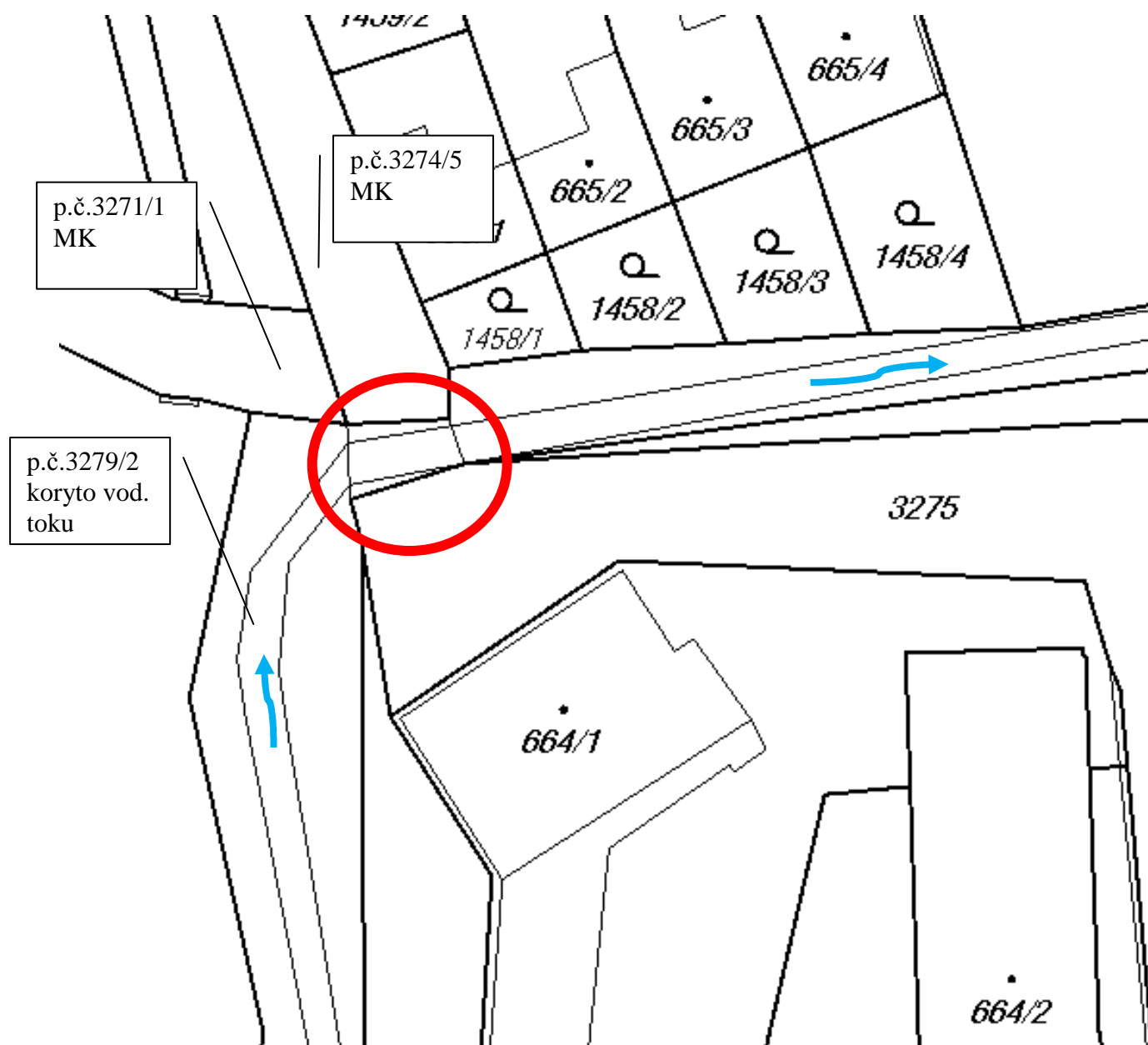




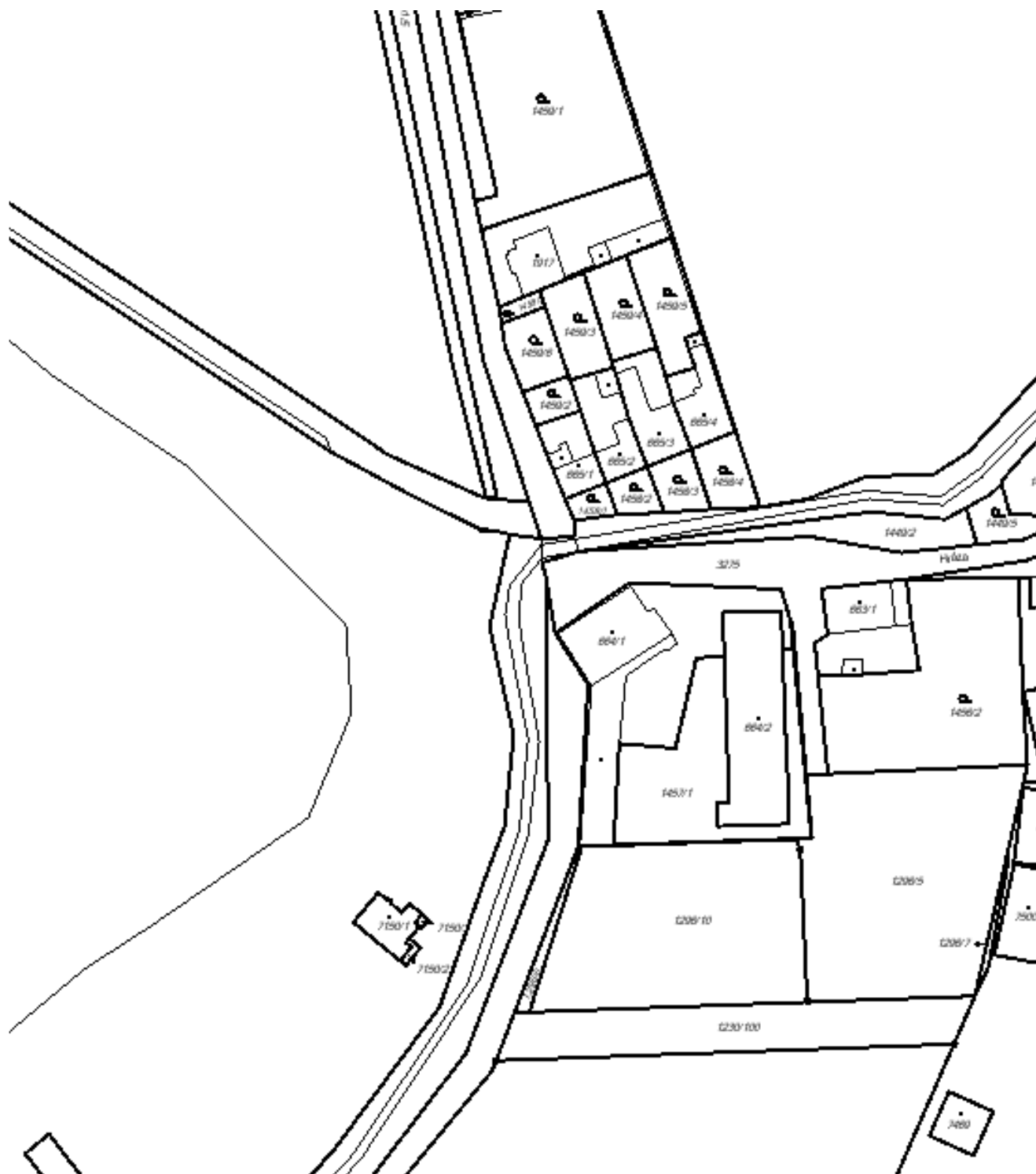
Oprava mostu ev.č. 01-48-c-M03 přes potok Zacharka na ulici Na Hrázi v Kroměříži

SITUACE souřadnice GPS : 49°17'23.618"N, 17°24'51.607"E



Oprava mostu ev.č. 01-48-c-M03 přes potok Zacharka na ulici Na Hrázi v Kroměříži

Stavba mostu je umístěna na pozemcích patřících městu Kroměříž, p.č. 1449/2, 3265/2, místní komunikace p.č. : 3275, 3274/5 , 3271/1 a vodní tok p.č. 3279/2.



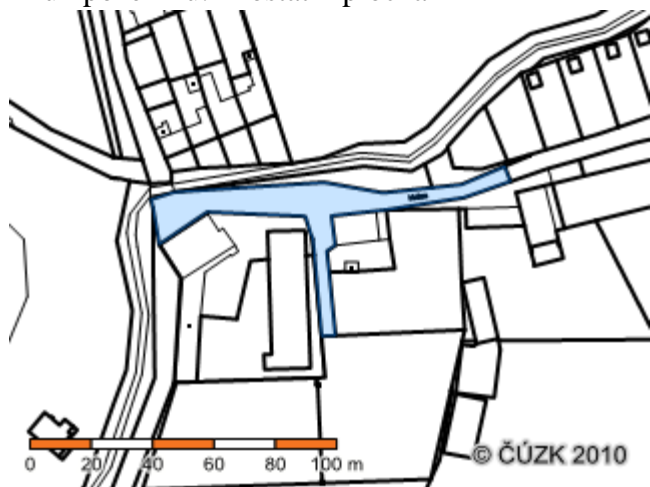
KATASTRÁLNÍ MAPA

Snímek katastrální mapy

Parcely : 3275, 3279/2, 3274/5 , 3271/1,

Informace o parcele

Parcelní číslo: 3275
Obec: [Kroměříž \[588296\]](#)
Katastrální území: [Kroměříž \[674834\]](#)
Číslo LV: [10001](#)
Výměra [m²]: 1151
Typ parcely: Parcela katastru nemovitostí
Mapový list: DKM
Určení výměry: Graficky nebo v digitalizované mapě
Způsob využití: ostatní komunikace
Druh pozemku: ostatní plocha



[Zobrazení v grafickém prohlížeči](#)

Vlastníci, jiní oprávnění

Vlastnické právo	Adresa	Podíl
Město Kroměříž	Velké náměstí 115, 76758 Kroměříž	

Způsob ochrany nemovitosti

Nejsou evidovány žádné způsoby ochrany.

Seznam BPEJ

Parcela nemá evidované BPEJ.

Omezení vlastnického práva

Nejsou evidována žádná omezení.

Jiné zápisy

	Typ
Změna výměr obnovou operátu	
Změna číslování parcel	

Zobrazené údaje mají informativní charakter. Platnost k 25.06.2013 08:12:13.

Nemovitost je v územním obvodu, kde státní správu katastru nemovitostí ČR vykonává [Katastrální úřad pro Zlínský kraj, Katastrální pracoviště Kroměříž](#)

Informace o parcele

Parcelní číslo: 3271/1

Obec: [Kroměříž \[588296\]](#)

Katastrální území: [Kroměříž \[674834\]](#)

Číslo LV: [10001](#)

Výměra [m²]: 3199

Typ parcely: Parcela katastru nemovitostí

Mapový list: DKM

Určení výměry: Graficky nebo v digitalizované mapě

Způsob využití: ostatní komunikace

Druh pozemku: ostatní plocha



[Zobrazení v grafickém prohlížeči](#)

Vlastníci, jiní oprávnění

Vlastnické právo	Adresa	Podíl
Město Kroměříž	Velké náměstí 115, 76758 Kroměříž	

Způsob ochrany nemovitosti

Nejsou evidovány žádné způsoby ochrany.

Seznam BPEJ

Parcela nemá evidované BPEJ.

Omezení vlastnického práva

Nejsou evidována žádná omezení.

Jiné zápisy

	Typ
Změna výměr obnovou operátu	
Změna číslování parcel	

Zobrazené údaje mají informativní charakter. Platnost k 25.06.2013 08:12:13.

Nemovitost je v územním obvodu, kde státní správu katastru nemovitostí ČR vykonává [Katastrální úřad pro Zlínský kraj, Katastrální pracoviště Kroměříž](#)

Informace o parcele

Parcelní číslo: 1449/2
Obec: [Kroměříž \[588296\]](#)
Katastrální území: [Kroměříž \[674834\]](#)
Číslo LV: [10001](#)
Výměra [m²]: 312
Typ parcely: Parcela katastru nemovitostí
Mapový list: DKM
Určení výměry: Ze souřadnic v S-JTSK
Způsob využití: manipulační plocha
Druh pozemku: ostatní plocha



[Zobrazení v grafickém prohlížeči](#)

Vlastníci, jiní oprávnění

Vlastnické právo	Adresa	Podíl
Město Kroměříž	Velké náměstí 115, 76758 Kroměříž	

Způsob ochrany nemovitosti

Nejsou evidovány žádné způsoby ochrany.

Seznam BPEJ

Parcela nemá evidované BPEJ.

Omezení vlastnického práva

Nejsou evidována žádná omezení.

Jiné zápisy

	Typ
Změna výměr obnovou operátu	
Změna číslování parcel	

Zobrazené údaje mají informativní charakter. Platnost k 25.06.2013 08:12:13.

Nemovitost je v územním obvodu, kde státní správu katastru nemovitostí ČR vykonává [Katastrální úřad pro Zlínský kraj, Katastrální pracoviště Kroměříž](#)

Informace o parcele

Parcelní číslo: 3279/2
Obec: [Kroměříž \[588296\]](#)
Katastrální území: [Kroměříž \[674834\]](#)
Číslo LV: [10001](#)
Výměra [m²]: 9365
Typ parcely: Parcela katastru nemovitostí
Mapový list: DKM
Určení výměry: Graficky nebo v digitalizované mapě
Způsob využití: koryto vodního toku přirozené nebo upravené
Druh pozemku: vodní plocha



[Zobrazení v grafickém prohlížeči](#)

Vlastníci, jiní oprávnění

Vlastnické právo	Adresa	Podíl
Město Kroměříž	Velké náměstí 115, 76758 Kroměříž	

Způsob ochrany nemovitosti

Nejsou evidovány žádné způsoby ochrany.

Seznam BPEJ

Parcela nemá evidované BPEJ.

Omezení vlastnického práva

Nejsou evidována žádná omezení.

Jiné zápisy

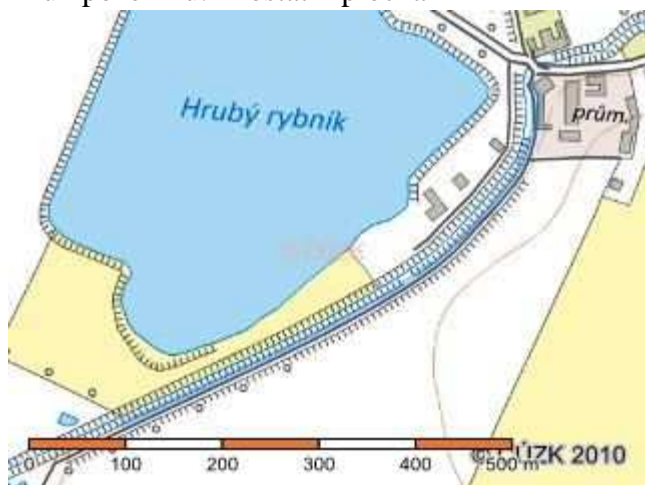
	Typ
Změna výměr obnovou operátu	
Změna číslování parcel	

Zobrazené údaje mají informativní charakter. Platnost k 25.06.2013 08:12:13.

Nemovitost je v územním obvodu, kde státní správu katastru nemovitostí ČR vykonává [Katastrální úřad pro Zlínský kraj, Katastrální pracoviště Kroměříž](#)

Informace o parcele

Parcelní číslo: 3265/2
Obec: [Kroměříž \[588296\]](#)
Katastrální území: [Kroměříž \[674834\]](#)
Číslo LV: [10001](#)
Výměra [m²]: 3219
Typ parcely: Parcela katastru nemovitostí
Mapový list: DKM
Určení výměry: Graficky nebo v digitalizované mapě
Způsob využití: ostatní komunikace
Druh pozemku: ostatní plocha



[Zobrazení v grafickém prohlížeči](#)

Vlastníci, jiní oprávnění

Vlastnické právo	Adresa	Podíl
Město Kroměříž	Velké náměstí 115, 76758 Kroměříž	

Způsob ochrany nemovitosti

Nejsou evidovány žádné způsoby ochrany.

Seznam BPEJ

Parcela nemá evidované BPEJ.

Omezení vlastnického práva

Nejsou evidována žádná omezení.

Jiné zápisy

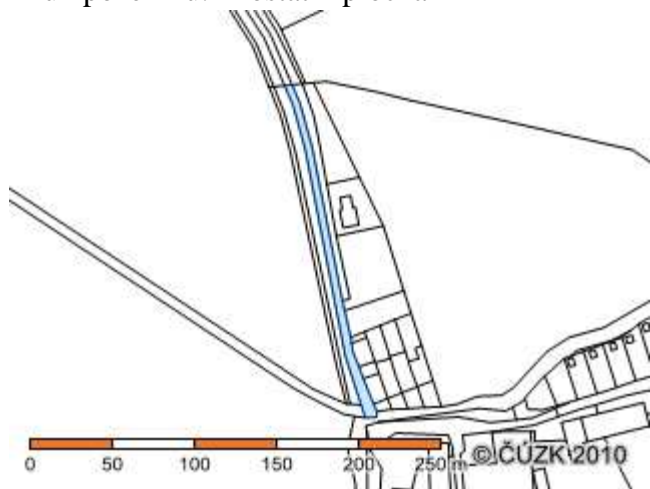
	Typ
Změna výměr obnovou operátu	
Změna číslování parcel	

Zobrazené údaje mají informativní charakter. Platnost k 25.06.2013 08:12:13.

Nemovitost je v územním obvodu, kde státní správu katastru nemovitostí ČR vykonává [Katastrální úřad pro Zlínský kraj, Katastrální pracoviště Kroměříž](#)

Informace o parcele

Parcelní číslo: 3274/5
Obec: [Kroměříž \[588296\]](#)
Katastrální území: [Kroměříž \[674834\]](#)
Číslo LV: [10001](#)
Výměra [m²]: 1047
Typ parcely: Parcela katastru nemovitostí
Mapový list: DKM
Určení výměry: Ze souřadnic v S-JTSK
Způsob využití: ostatní komunikace
Druh pozemku: ostatní plocha



[Zobrazení v grafickém prohlížeči](#)

Vlastníci, jiní oprávnění

Vlastnické právo	Adresa	Podíl
Město Kroměříž	Velké náměstí 115, 76758 Kroměříž	

Způsob ochrany nemovitosti

Nejsou evidovány žádné způsoby ochrany.

Seznam BPEJ

Parcela nemá evidované BPEJ.

Omezení vlastnického práva

Nejsou evidována žádná omezení.

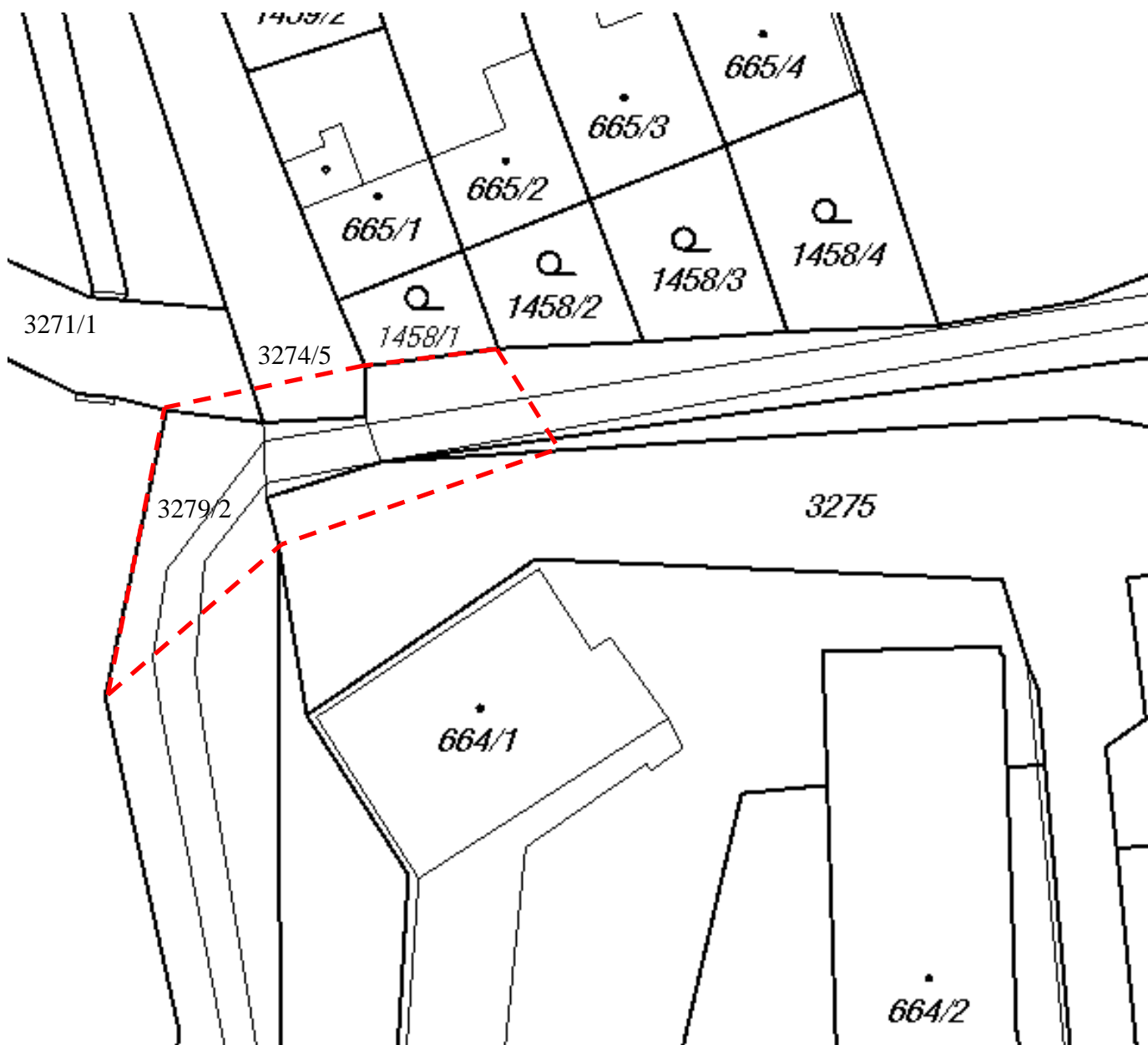
Jiné zápisy

	Typ
Změna výměr obnovou operátu	
Změna číslování parcel	

Zobrazené údaje mají informativní charakter. Platnost k 25.06.2013 08:12:13.

Nemovitost je v územním obvodu, kde státní správu katastru nemovitostí ČR vykonává [Katastrální úřad pro Zlínský kraj, Katastrální pracoviště Kroměříž](#)

p.č.3279/2 koryto vod. toku



Oprava mostu je umístěna na pozemcích patřících Městu Kroměříž, p.č. : 3275, 3279/2, 3274/2 , 3271/1